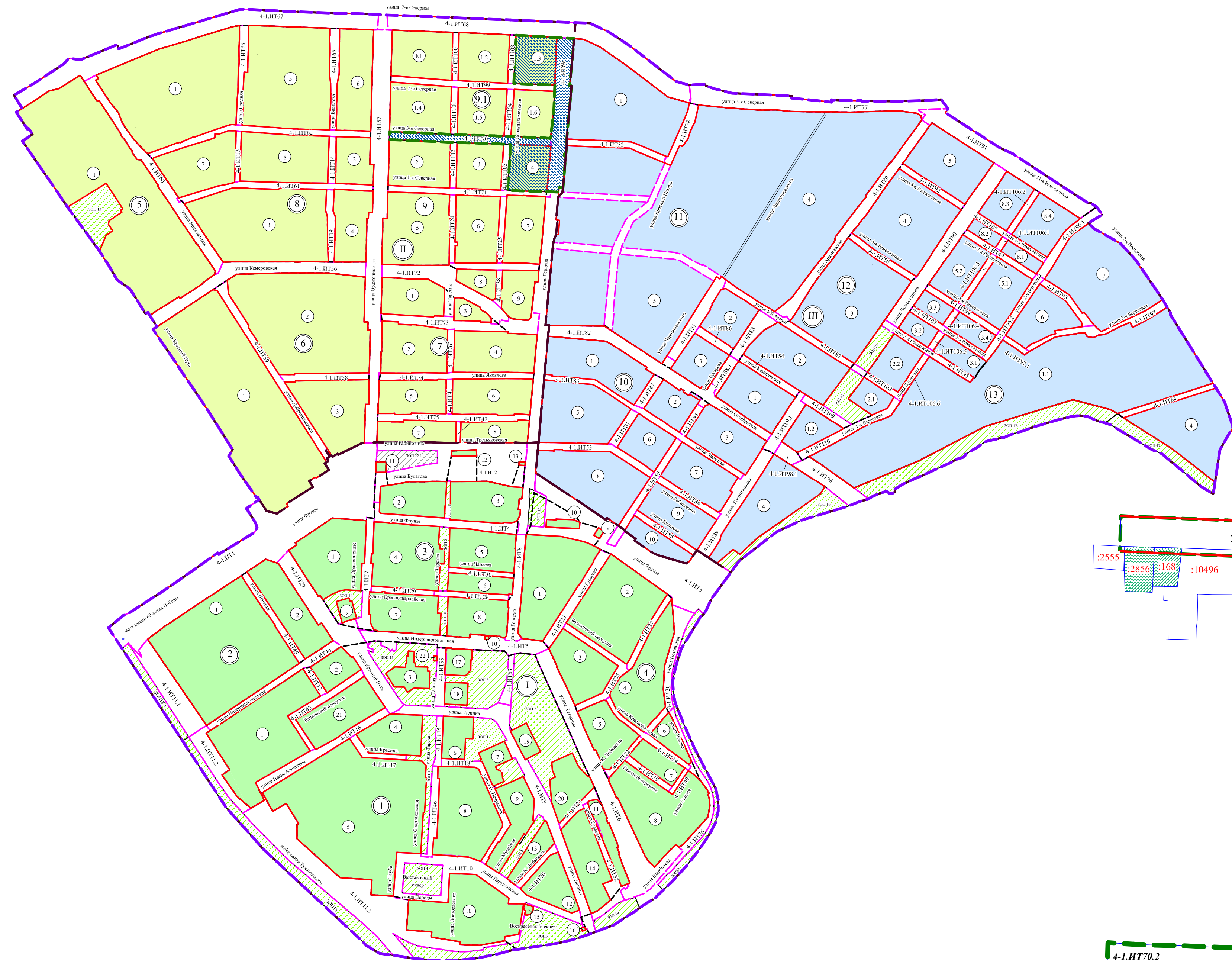


Чертеж межевания территории элементов планировочной структуры №№ 1.3, 4, 4-1.ИТ70, 4-1.ИТ69 (от улицы 1-я Северная до улицы 7-я Северная) микрорайона № 9.1 планировочного района II проекта планировки территории, расположенной в границах: улица 7-я Северная – улица 5-я Северная – улица 11-я Ремесленная – улица 2-я Восточная – правый берег реки Оми – правый берег реки Иртыш – улица Фрунзе – улица Красный Путь – в Центральном и Советском административных округах города Омска

Схема элементов планировочной структуры проекта планировки территории, расположенной в границах: улица 7-я Северная – улица 5-я Северная – улица 11-я Ремесленная – улица 2-я Восточная – правый берег реки Оми – правый берег реки Иртыш – улица Фрунзе – улица Красный Путь – в Центральном и Советском административных округах города Омска

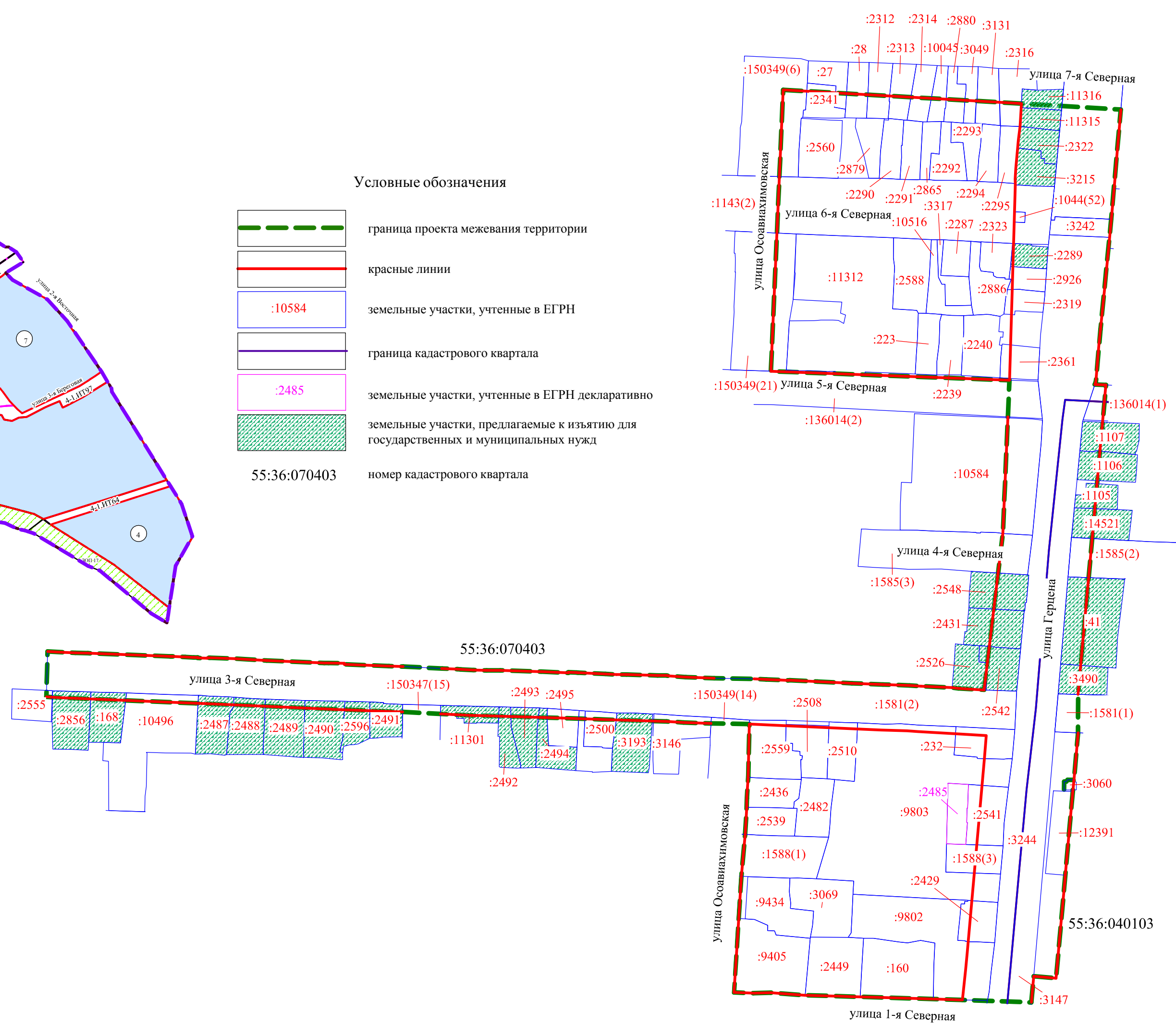


Условные обозначения	
	граница утвержденного проекта планировки территории
	граница проекта межевания территории
	граница планировочного района
	граница микрорайона
	красные линии
	граница элемента планировочной структуры (линейного объекта)
	граница элемента планировочной структуры
	дороги
	I планировочный район
	II планировочный район
	III планировочный район

	9.1.14	размещение объектов городской рекреации
	9.01.21.1	отстойно-развортная площадка
		проектируемая территория
	13	номер элемента планировочной структуры
	9.1	номер микрорайона
	II	номер планировочного района
	4-1.ИТ70	номер элемента планировочной структуры (линейного объекта)

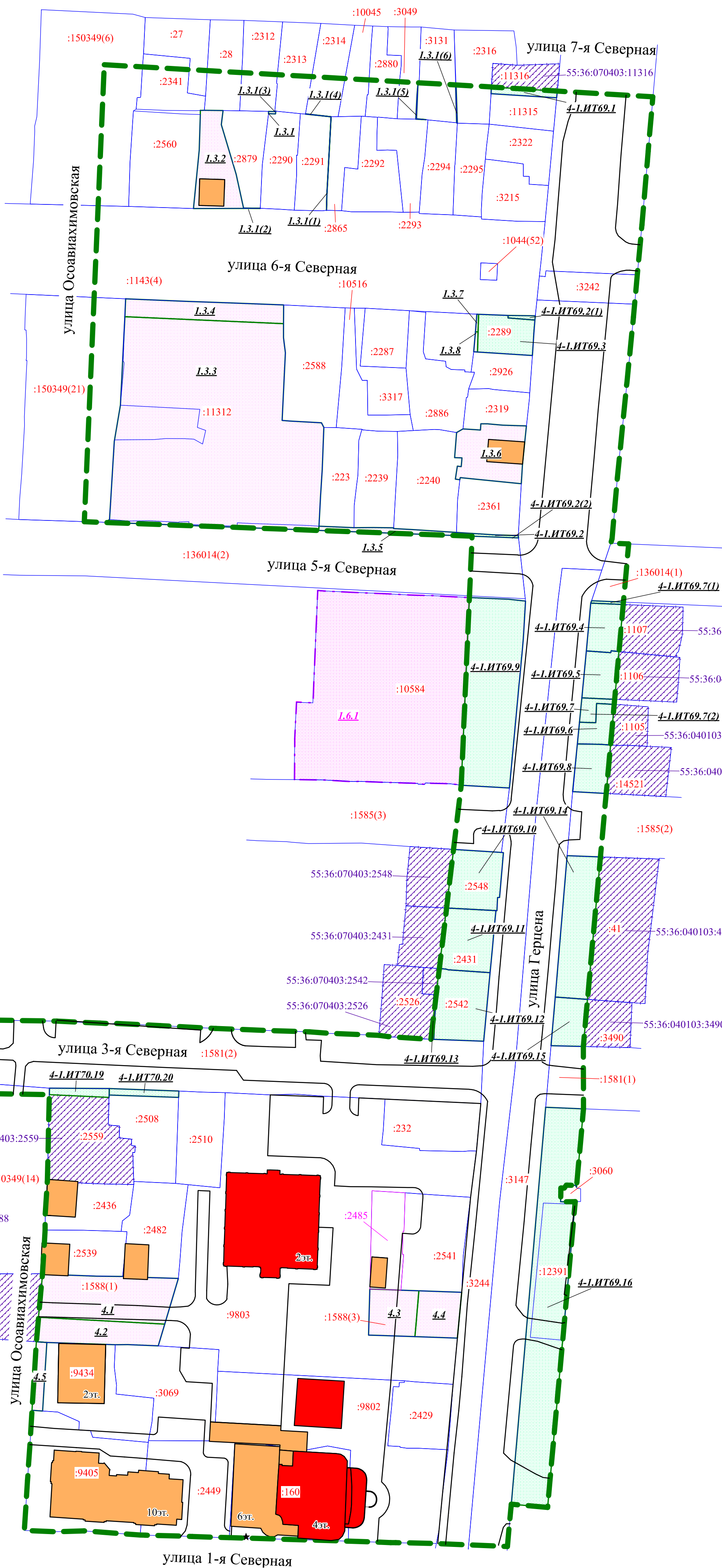
Примечание:
1. Разработчик: ООО «ГидОмСкандинавия».
2. Значение: ИП Шаломович И.К.
3. Координаты характерных точек определены аналитическим методом, средняя квадратическая погрешность местоположения характерных точек не более 0,10 м.

1 этап образования земельных участков
Схема кадастрового плана территории
М 1:2000

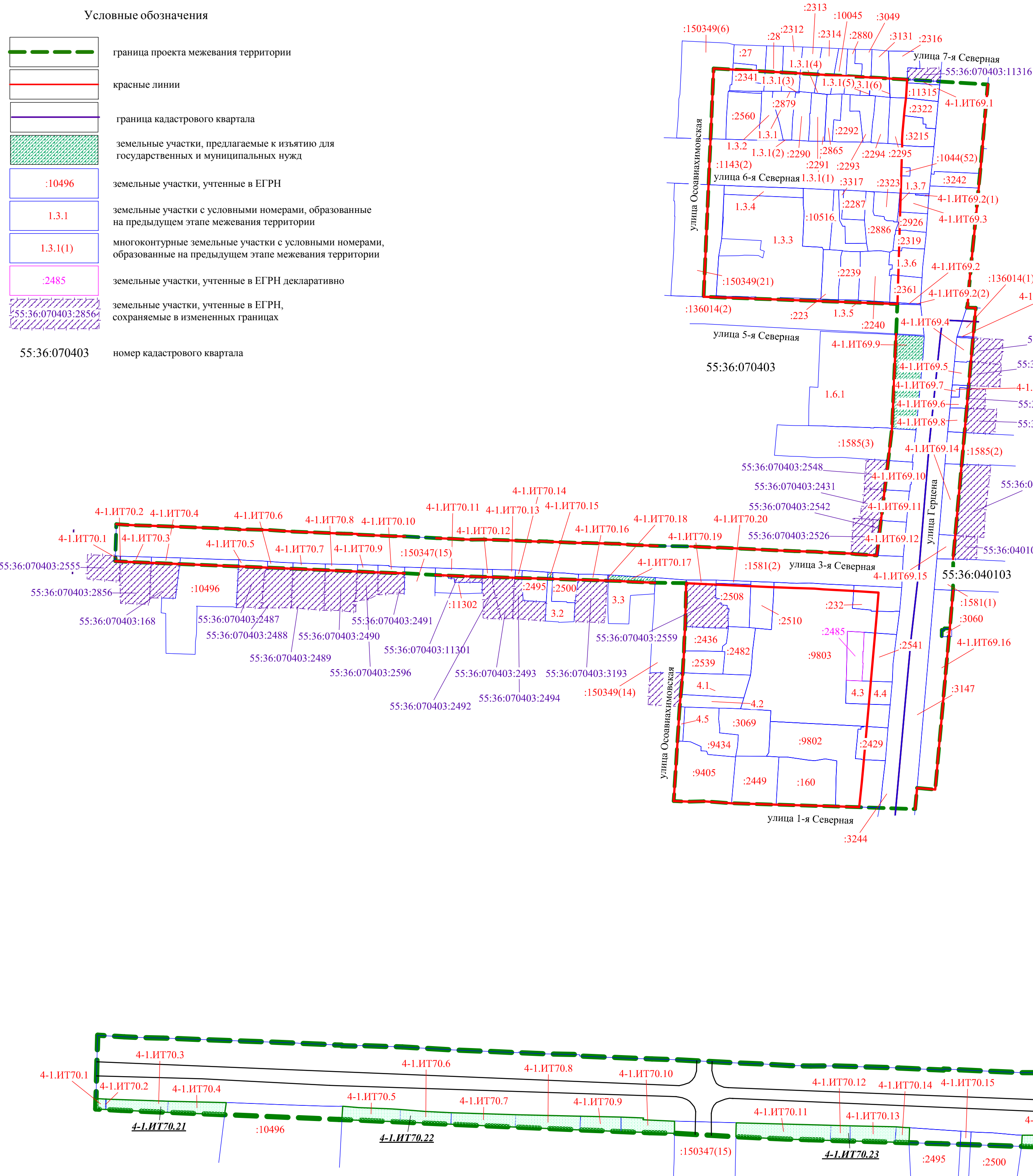


Условные обозначения	
	граница проекта межевания территории
	красные линии
	земельные участки, учтенные в ЕГРН
	граница кадастрового квартала
	земельные участки, учтенные в ЕГРН декларативно
	земельные участки, предлагаемые к изъятию для государственных и муниципальных нужд
	номер кадастрового квартала

1 этап образования земельных участков



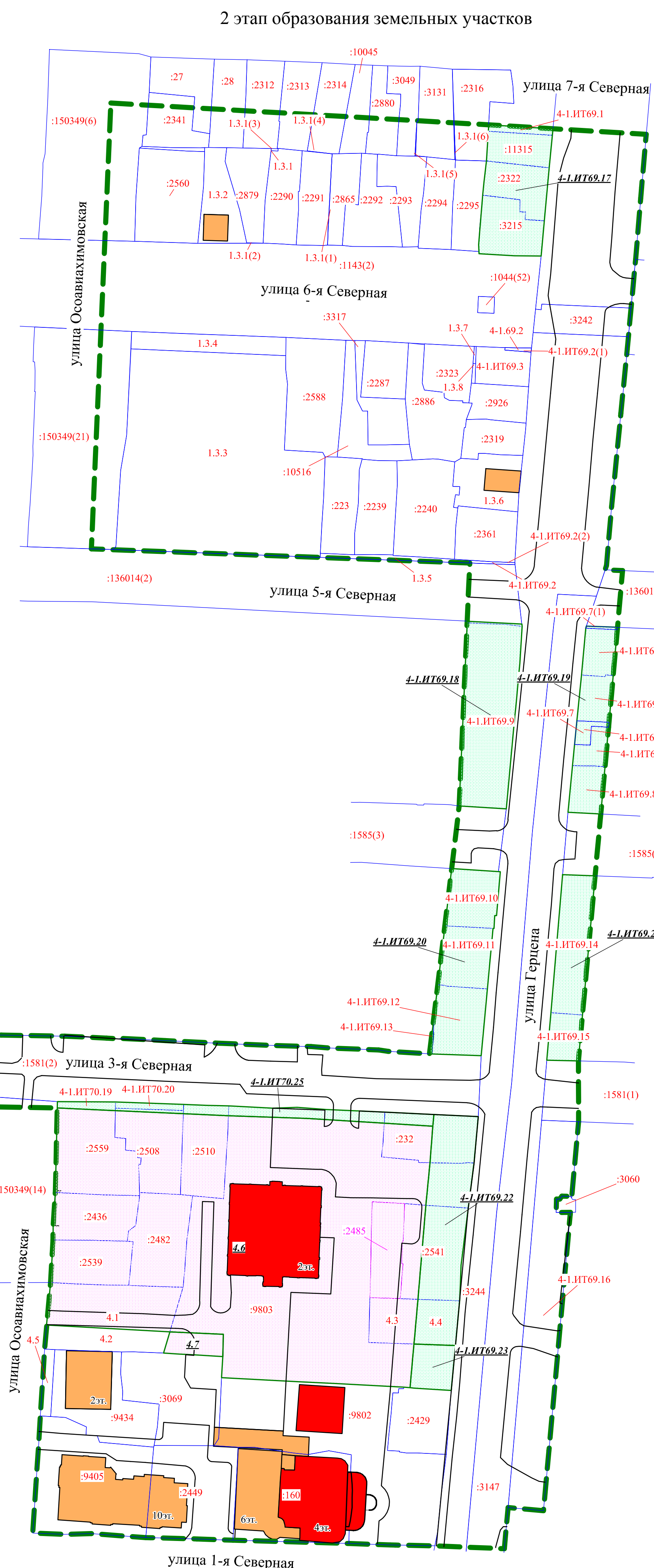
Условные обозначения		
	граница проекта межевания территории	
	красные линии	
	граница кадастрового квартала	
	земельные участки, предлагаемые к изъятию для государственных и муниципальных нужд	
	земельные участки, учтенные в ЕГРН	
	земельные участки с условными номерами, образованные на предыдущем этапе межевания территории	
	многоконтурные земельные участки с условными номерами, образованные на предыдущем этапе межевания территории	
	земельные участки, учтенные в ЕГРН декларативно	
	земельные участки, учтенные в ЕГРН, сохраняемые в изъятых границах	
	55:36:070403	номер кадастрового квартала



Условные обозначения	
	граница проекта межевания территории
	красные линии
	земельные участки, учтенные в ЕГРН
	земельные участки, учтенные в ЕГРН декларативно
	земельные участки с условными номерами, образованные на предыдущем этапе межевания территории
	многоконтурные земельные участки с условными номерами, образованные на предыдущем этапе межевания территории
	проходы, проезды внутриквартальные
	жилые здания
	общественные здания

	образуемые земельные участки ранее утвержденного проекта межевания территории
	образуемые земельные участки, которые после образования будут относиться к территории общего пользования
	номер образуемого земельного участка
	номер контура образуемого земельного участка
	номер образуемого земельного участка ранее утвержденного проекта межевания территории

2 этап образования земельных участков
Схема кадастрового плана территории
М 1:2000



2 этап образования земельных участков

Приложение
к проекту межевания территории элементов планировочной структуры №№ 1.3, 4, 4-1.ИТ70, 4-1.ИТ69 (от улицы 1-я Северная до улицы 7-я Северная) микрорайона № 9.1 планировочного района II проекта планировки территории, расположенной в границах: улица 7-я Северная – улица 5-я Северная – улица 11-я Ремесленная – улица 2-я Восточная – правый берег реки Оми – правый берег реки Иртыш – улица Фрунзе – улица Красный Путь – в Центральном и Советском административных округах города Омска